

## Gefahrenzeichen

- 1 Querrinne oder Aufwölbung
- 2 Gefährliche Kurve (Rechtskurve)
- 3 Gefährliche Kurve (Linkskurve)
- 4 Gefährliche Kurven (Doppelkurve, rechts beginnend)
- 5 Gefährliche Kurven (Doppelkurve, links beginnend)
- 6 Kreuzung
- 7 Kreuzung mit Kreisverkehr
- 8 Kreuzung mit Straße ohne Vorrang
- 9 Fahrbahnverengung (beidseitig)
- 10 Fahrbahnverengung (linksseitig)
- 11 Fahrbahnverengung (rechtsseitig)
- 12 Gefährliches Gefälle
- 13 Starke Steigung
- 14 Baustelle
- 15 Schleudergefahr
- 16 Seitenwind
- 17 Stein Schlag
- 18 Flugbetrieb
- 19 Radfahrerüberfahrt
- 20 Fußgängerübergang
- 21 Kinder
- 22 Achtung Tiere
- 23 Achtung Wildwechsel
- 24 Achtung Gegenverkehr
- 25 Vorankündigung eines Lichtzeichens
- 26 Andere Gefahren
- 27 Achtung Falschfahrer
- 28 Bahnübergang mit Schranken
- 29 Bahnübergang ohne Schranken
- 30 Baken (80 m)
- 31 Baken (160 m)
- 32 Baken (240 m)
- 33 Einfaches Andreas Kreuz
- 34 Doppeldes Andreas Kreuz
- 35 Lichtzeichenanlage
- 36 Blinklichtanlage
- 37 Rotierendes Warnsignal
- 38 Läutwerk
- 39 Lichtzeichenanlage in Dreiecksform
- 40 Lichtzeichenanlage in Rechtecksform
- 41 Andreas Kreuz mit „Halt“

- 9 Ende des Überholverbotes für Lastkraftfahrzeuge
- 10 Wartepflicht bei Gegenverkehr
- 11 Fahrverbot für alle Kraftfahrzeuge außer einspurigen Motorrädern
- 12 Fahrverbot für Motorräder
- 13 Fahrverbot für alle Kraftfahrzeuge
- 14 Fahrverbot für Omnibusse
- 15 Fahrverbot für Kraftfahrzeuge mit Anhänger
- 16 Fahrverbot für Lastkraftfahrzeuge
- 17 Fahrverbot für Lastkraftfahrzeuge (über ... t höchstes zulässiges Gesamtgewicht)
- 18 Fahrverbot für Lastkraftfahrzeuge (über ... m Länge)
- 19 Fahrverbot für Lastkraftfahrzeuge mit Anhänger
- 20 Fahrverbot für Fuhrwerke
- 21 Verbot für Fußgänger
- 22 Reitverbot
- 23 Fahrverbot für Fahrräder und Motorräder
- 24 Fahrverbot für Motorfahrräder
- 25 Fahrverbot für Fahrräder
- 26 Fahrverbot für über ... m breite Fahrzeuge
- 27 Fahrverbot für über ... m hohe Fahrzeuge
- 28 Fahrverbot für Fahrzeuge mit über ... t Gesamtgewicht
- 29 Fahrverbot für Fahrzeuge mit über ... t Achslast
- 30 Halt Zone
- 31 Huperverbot
- 32 Geschwindigkeitsbeschränkung (erlaubte Höchstgeschwindigkeit)
- 33 Ende der Geschwindigkeitsbeschränkung
- 34 Ende von Überholverböten und Geschwindigkeitsbeschränkungen
- 35 Zonenbeschränkung
- 36 Ende einer Zonenbeschränkung
- 37 Parken verboten
- 38 Halten und Parken verboten
- 39 Wechselseitiges Parkverbot (an ungeraden Tagen)
- 40 Wechselseitiges Parkverbot (an geraden Tagen)
- 41 Kurzparkzone
- 42 Ende der Kurzparkzone
- 43 Fahrverbot für Kraftfahrzeuge mit gefährlichen Gütern
- 44 - 46 Vorgeschriebene Fahrtrichtung für Kraftfahrzeuge mit gefährlichen Gütern

## Gebotszeichen

- 47 Vorgeschriebene Fahrtrichtung
- 48 ... zeigt den zu benütenden Fahrstreifen an
- 49 Umkehrgebot

- 50 Radweg
- 51 Ende Radweg
- 52 Gehweg
- 53 Ende Gehweg
- 54 Geh- und Radweg
- 55 Ende Geh- und Radweg
- 56 Reitweg
- 57 Unterführung
- 58 Vorgeschriebene Mindestgeschwindigkeit
- 59 Ende der vorgeschriebenen Mindestgeschwindigkeit
- 60 Schneeketten vorgeschrieben
- 61 Ende der Schneekettenpflicht

## Vorrangzeichen

- 62 Vorrang geben
- 63 Halt
- 64 Vorrangstraße
- 65 Ende der Vorrangstraße


## Hinweiszeichen

- 1 Parken
- 2 Zum Parkplatz
- 3 Spital
- 4 Kennzeichnung eines Schutzweges
- 5 Kennzeichnung einer Radfahrerüberfahrt
- 6 - 7 Kennzeichnung eines Schutzweges und einer Radfahrerüberfahrt
- 8 Erste Hilfe
- 9 Gottesdienste
- 10 Pannenhilfe
- 11 Telefon
- 12 Tankstelle
- 13 Ende des Gegenverkehrs
- 14 Wartepflicht für Gegenverkehr
- 15 Verkehrsfunk (Name und Frequenz sind unterschiedlich)
- 16 Taxistand
- 17 Pannenbucht
- 18 Tunnel
- 19 Autobahn
- 20 Ende der Autobahn
- 21 Autostraße
- 22 Ende der Autostraße
- 23 Fußgängerzone
- 24 Ende einer Fußgängerzone
- 25 Wohnstraße
- 26 Ende der Wohnstraße
- 27 Begegnungszone
- 28 Ende Begegnungszone

# Verkehrszeichen

## Falter


- 29 Einbahnstraße
- 30 Straßenbahn biegt bei Gelb oder Rot ein
- 31 Sackgasse
- 32 Laternen, die nicht die ganze Nacht über leuchten
- 33 Vorwegweiser
- 34 Vorwegweiser
- 35 Wegweiser
- 36 Wegweiser zu anderen Verkehrseinrichtungen
- 37 Wegweiser zu Lokal- oder Bereichszielen
- 38 Vorwegweiser zur Autobahn oder Autostraße
- 39 Wegweiser zur Autobahn oder Autostraße
- 40 - 42 Vorwegweiser - Autobahn oder Autostraße
- 43 - 45 Ausfahrtswegweiser - Autobahn oder Autostraße
- 46 Orientierungstafel Autobahn oder Autostraße
- 47 Vorankündigung einer Umleitung
- 48 Umleitung
- 49 - 50 Wechsel der Richtungs-fahrbahn
- 51 Ortstafel
- 52 Ortsende
- 53 Internationaler Hauptverkehrsweg
- 54 Straße mit Vorrang
- 55 Straße ohne Vorrang
- 56 Allgemeine Geschwindigkeitsbeschränkung
- 57 Voranzeiger für Einordnen
- 58 - 59 Voranzeiger für Einbiegen
- 60 - 62 Voranzeiger für Fahrstreifenverlauf
- 63 Fahrstreifenverminderung
- 64 Straße für Omnibusse
- 65 Fahrstreifen für Omnibusse
- 66 Radweg ohne Benützungspflicht
- 67 Ende Radweg ohne Benützungspflicht
- 68 Rad- und Gehweg ohne Benützungspflicht
- 69 Ende Rad- und Gehweg ohne Benützungspflicht
- 70 Rad- und Gehweg ohne Benützungspflicht
- 71 Ende Rad- und Gehweg ohne Benützungspflicht
- 72 Fahrradstraße
- 73 Ende Fahrradstraße



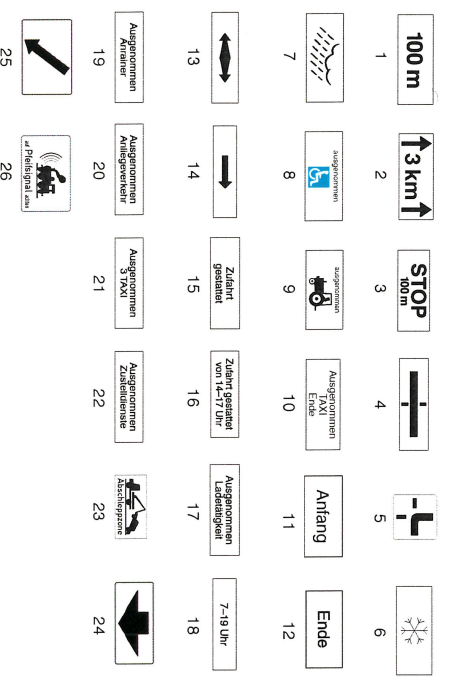
Hubert Ebner Verlags GmbH  
Am Thalbach 22, A-4609 Thalheim bei Wels  
Tel. ++43 (0) 72 42 / 46 6 40-0  
E-mail: ebner@h-e.at  
Internet: www.fahrschule.at



### Gefahrenzeichen




### Zusatztafeln




### Vorschriftszeichen



### Gebotszeichen



### Vorrangzeichen



### Hinweiszeichen

